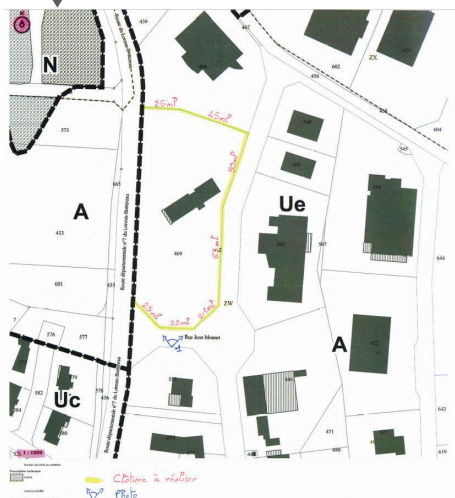
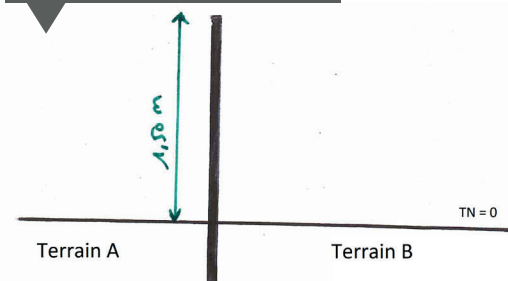


EXEMPLE DES DOCUMENTS À FOURNIR

Un plan de masse*




Un plan de coupe*



Un document graphique d'insertion*



Un croquis de la clôture*



Je construis une CLÔTURE

Communauté de communes Sèvre & Loire

ACCUEIL DU
PUBLIC

Lundi, mardi, mercredi & vendredi
9h à 12h30 et de 13h30 à 17h
avec ou sans rendez-vous.

Espace Loire - 84 rue Jean Monnet, ZA de la Sensive
La Chapelle-Basse-Mer - 44 450 Divatte-sur-Loire

Espace Sèvre - 1 place Charles de Gaulle - 44330 Vallet

02 51 71 54 70

urbanisme@cc-sevreloire.fr

www.urbanisme.cc-sevreloire.fr

JE CONSTRUIS UNE CLÔTURE

2 exemplaires de votre dossier sont à déposer dans votre Mairie



7 étapes pour réaliser votre dossier

Un formulaire de demande préalable CERFA n°13709*07

Disponible sur le site servicepublic.fr

Ce document est à compléter et à signer



Un plan de situation du terrain

Il sert à situer votre terrain dans la commune



Un plan de masse*

Il permet de situer le projet sur votre parcelle. Disponible sur

sig.cc-sevreloire.fr



Un plan de coupe*

Il permet de comprendre l'implantation du projet et ses incidences sur le terrain



Un croquis de la clôture*

Il permet de connaître les dimensions (longueur et hauteur) les matériaux et les couleurs



Un document graphique d'insertion*

Il permet d'apprécier l'impact paysager du projet dans son environnement



Des photographies

Elles permettent de situer le terrain dans l'environnement proche et le paysage lointain



À NOTER

Prenez contact avec le service urbanisme pour savoir si votre commune est concernée.

Il s'agit d'un extrait papier du plan de la commune.

Il doit faire apparaître :
- Le Nord et l'échelle
- La clôture à construire et son emplacement projeté.

⚠ Uniquement si votre terrain est en pente

Un croquis à la main sur une photographie ou un montage photographique.

⚠ Uniquement si votre clôture est visible depuis le domaine public.

Une question ?



02 51 71 54 70
urbanisme@cc-sevreloire.fr

***CONSULTER AU VERSO**

Un exemple de plan de masse, plan de coupe, de croquis, d'un document graphique d'insertion



SITE INTERNET : URBANISME.CC-SEVRELOIRE.FR